Валенсия Испания

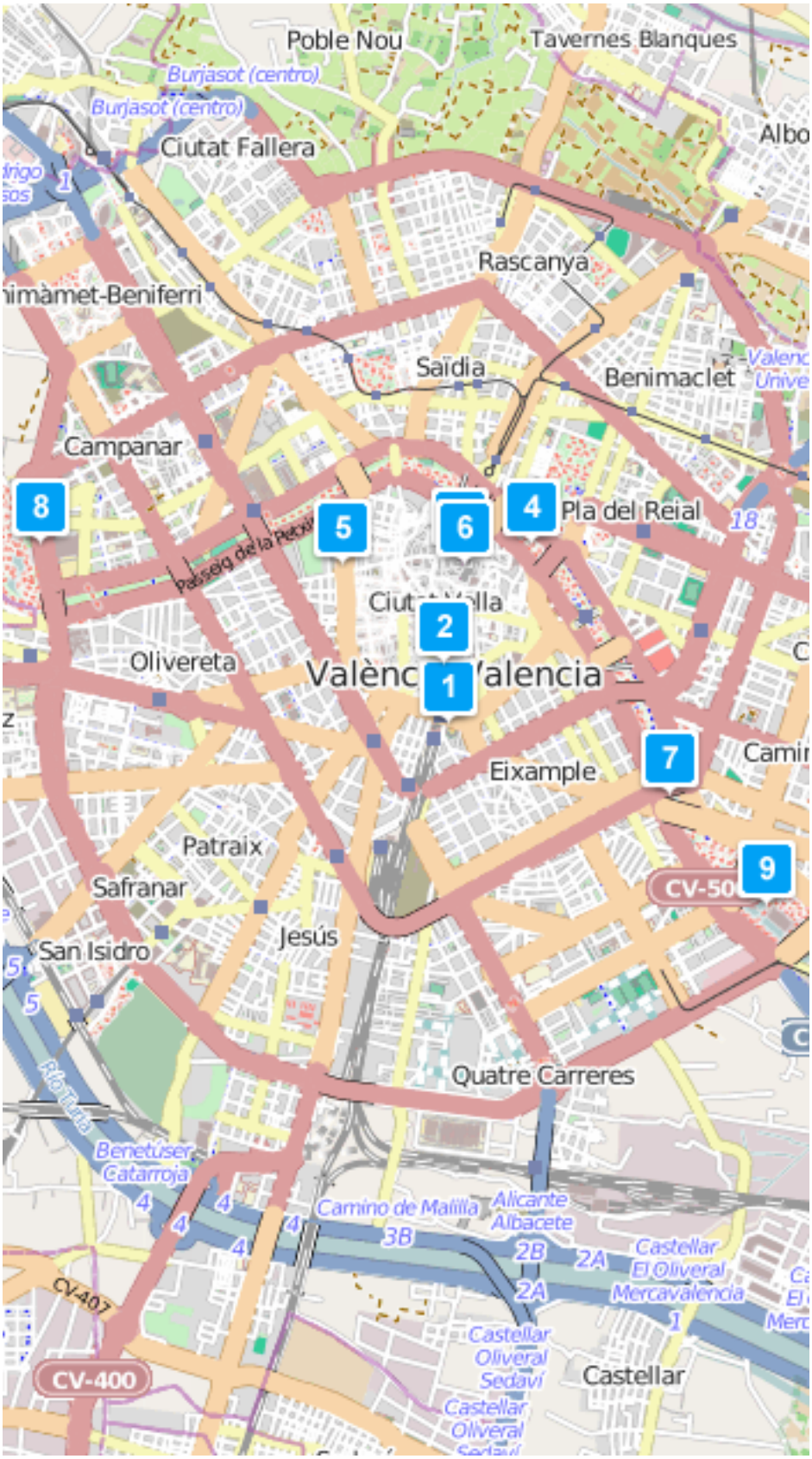

1. Арена для боя быков
2. Площадь Мэрии
3. Пласа-де-ла-Рейна
4. Сады в русле реки Турия
5. Сторожевые башни Куарт
6. Кафедральный собор Валенсии
7. Парк Гулливера
8. Биопарк Валенсии
9. Океанографический парк

1. Арена для боя быков Plaza de Toros de Valencia

Фото: edans / Flickr.com

Это гигантское здание в историческом центре города видно издалека. Круглое строение в неоклассическом стиле смахивает на римский Колизей. Внутри – действующая школа тореадоров и музей, а сама коррида проводится здесь во время праздника Фальяс (в середине марта). В остальное время арена используется в качестве места для проведения ярмарок, концертов и других мероприятий.

Адрес:
Pasaje Doctor Serra 10 / Calle Alicante 5

Сайт:
http://www.torosvalencia.com/

Часы работы:
Вт-Вс: 10.00 - 20.00 / Пн: выходной

2. Площадь Мэрии Plaza del Ayuntamiento

Фото: usdy / Flickr.com

Площадь Мэрии (интересно, что она треугольной формы) – это самая оживленная часть Валенсии. Здесь часто проводятся городские праздники. Вокруг площади находятся сразу три интересных для туристов здания: украшенный скульптурами Дворец муниципалитета, Центральное почтовое отделение и Торговое собрание. В центре располагается красивый фонтан.

Адрес:
Plaza del Ayuntamiento

3. Пласа-де-ла-Рейна Plaza de la Reina

Фото: Thinkstock

Именно на Пласа-де-ла-Рейна находится Кафедральный собор в Валенсии, а в здешних ресторанчиках и кафе любят собираться туристы. Вокруг площади всегда много торговцев цветами и сувенирами. Отсюда открывается прекрасный вид на 68-метровую башню Микалет – самую знаменитую колокольню Валенсии.

В центре площади разбит небольшой сад со скамейками, где можно посидеть в жару. Здесь же туристы подбирают себе транспортные средства для ознакомительных прогулок по городу – можно сесть на конную повозку, стилизованную под старину, либо на красный туристический автобус.

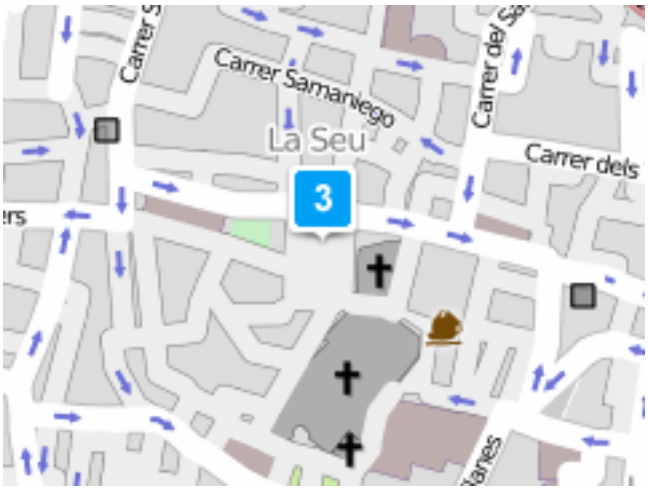

Адрес:
Plaza de la Reina

4. Сады в русле реки Турия Jardines del Turia

Фото: sim00n / Flickr.com

Это одна из самых необычных городских зон в мире. Фонтаны, велосипедные дорожки, футбольные поля расположены прямо на дне реки. Конечно, высохшей – водную артерию Валенсии Турию в 50-е годы прошлого века решено было перенести на три километра к югу после очередного наводнения, сильно разрушившего город и унесшего около сотни человеческих жизней. На осушенном дне реки были высажены деревья и обустроены рекреационные зоны. Мосты, пересекавшие реку, были сохранены.

Сады в русле Турии протянулись от развлекательного парка Гулливер до Города искусств и наук. Здесь хорошо гулять, заниматься спортом (в садах устраивают пробежки сотни валенсийцев), организовывать пикники и прятаться в сиесту под раскидистыми деревьями.

Адрес:
русло реки Турия

5. Сторожевые башни Куарт Torres de Quart

Фото: Javier Peláez / Flickr.com

Две мощные башни Куарт образуют ворота в центральную часть города. Они были созданы под руководством архитектора Пере Бонфиля в 1441-1460 годах и являются свидетелями многих исторических событий. Стены этого памятника испещрены выбоинами от французских снарядов времен войны за независимость. А сейчас в этих выбоинах вьют гнезда птицы, среди которых можно увидеть даже попугаев.

В XVII-XVIII веках внутри башен располагалась женская тюрьма. В 1931 году башни Куарт были признаны национальным достоянием, а спустя несколько десятилетий вошли в Список Культурного Наследия Испании.

Адрес:
Carrer de Guillem de Castro

6. Кафедральный собор Валенсии Catedral di Valencia



Фото: Thinkstock

Кафедральный собор в Валенсии (построен в 1238 году) – одна из интереснейших религиозных достопримечательностей города. Готическая архитектура величественного сооружения сочетается с элементами ренессанса и классицизма, а также с мавританской башней Микалет, позже переименованной в христианских традициях в честь архангела Михаила.

Кстати
На 68-метровую башню Микалет (она долгое время являлась самым высоким сооружением в городе) ведет винтовая лестница. Наверху находится смотровая площадка, с которой открываются симпатичные виды.

Валенсийцы убеждены, что именно здесь, в соборе, хранится агатовая чаша Грааля (Holy Grail), из которой Иисус Христос причащался на Тайной вечере. По легенде, Святой Пётр привёз Грааль в Рим, после чего чаша попала в Уэску, а в 1437 году оказалась в Валенсии.

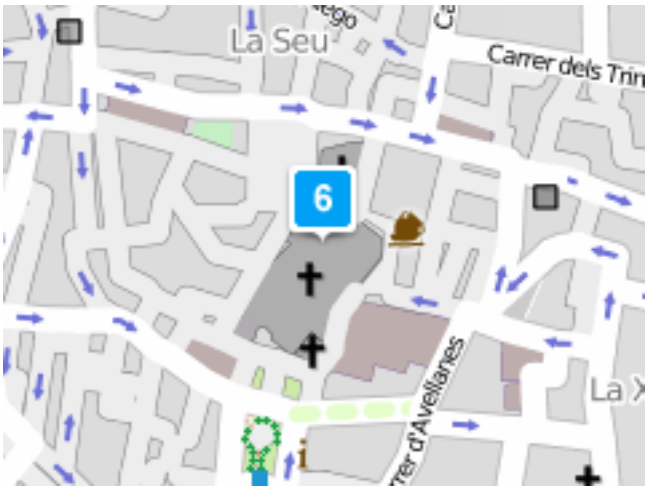

Адрес:
Plaza de la Reina

Сайт:
http://www.catedraldevalencia.es/

Часы работы:
Пн-Сб: 10.00 - 18.30 / Вс: 14.00 - 18.30

7. Парк Гулливера Gulliver Park

Фото: roboppy / Flickr.com

Парк Гулливера расположен в русле реки Турия, недалеко от комплекса Города искусств и наук. Главный герой парка, конечно, - Гулливер, огромная фигура которого лежит на земле и представляет собой детскую площадку с горками, канатами, спусками, пещерами и лестницами.

Не пропустите
В парке Гулливера стоит прокатиться на колесе обозрения, чтобы увидеть Валенсию с высоты птичьего полета. Особенно эффектными виды получаются в вечернее время.

Адрес:
Avenida del Regne de Valencia 87

8. Биопарк Валенсии Bioparc Valencia

Фото: bioparcvalencia.es

Это место понравится защитникам природы и тем, кто не любит смотреть на животных в тесных клетках. Здесь нет зарешеченных вольеров, и среда обитания животных максимально приближена к естественным условиям. На тропинках биопарка можно наткнуться на лемура и увидеть, как пролетает над головой экзотичная птица. На огромной территории парка также обитают слоны, жирафы, носороги, гориллы и десятки других животных. У каждого вида – свой собственный «ореол» (смотрите подробную карту).

Для посещения открыты три зоны: «Африканская саванна», «Мадагаскар» и «Экваториальная Африка». В будущем к ним планируется добавить еще две – «Юго-восточную Азию» и «Неотропику».

Раз в году Биопарк устраивает скидки для посетителей. В октябре взрослые посетители могут попасть в парк по цене детского билета.

Адрес:
Avenida de Pío Baroja 3

Сайт:
http://www.bioparcvalencia.es

9. Океанографический парк L'Oceanogràfic

Фото: frankartculinary / Flickr.com

Океанографический парк Валенсии – это самый большой морской аквариум в Европе. Здесь в миниатюре представлена подводная жизнь главных экосистем планеты. Хотя назвать миниатюрой объем воды, равный пятнадцати олимпийским бассейнам, можно, конечно, весьма условно.

В парке 45 000 животных – различные виды рыб, млекопитающих, рептилий и птиц, – которые содержатся в девяти водных аквариумах-башнях. На расстоянии вытянутой руки здесь можно увидеть моржей и проплывающих над головой акул и электрических скатов, пройтись по мангровым зарослям и даже болотам, а также – при желании – осуществить заплыв с акулами.

Гулять по территории «Океанографика» можно целый день. Здесь имеются рестораны, киоски со сладостями и отличная сувенирная лавка.

два в одном

Несмотря на то, что L'Oceanogràfic задуман как развлекательный аттракцион, он так же является действующей исследовательской лабораторией. Туристы и ученые не пересекаются, но «научность» объекта чувствуется даже планировке. Океанариум разделен на несколько изолированных друг от друга «океанов», таких же, как настоящие, только маленьких. Каждый со своими естественными обитателями, экосистемой и химическим составом воды. В нескольких десятках метрах друг от друга, никогда не пересекаясь, плещутся арктические моржи и киты-белухи, пингвины из Антарктиды и нарядная мелочь родом с Большого Барьерного рифа – всего около 45 тыс. обитателей.

Адрес:
Avenida del Professor López Piñero (Historiador de la Medicina), 3-7

Сайт:
http://www.cac.es/oceanografic/

Часы работы:
10.00-20.00

Цена:
Входной билет - 28 евро (взрослый), 21 евро (детский)